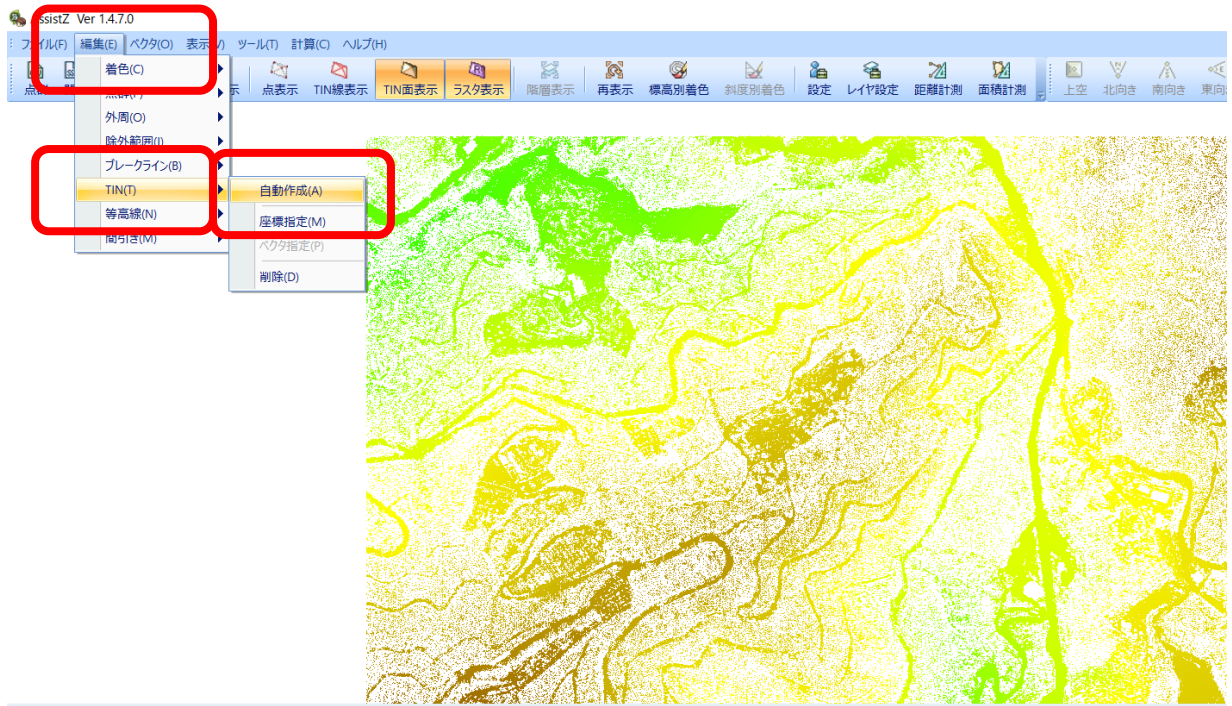


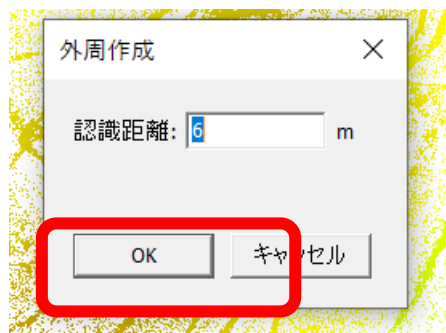
AssistZ

TIN作成と出力

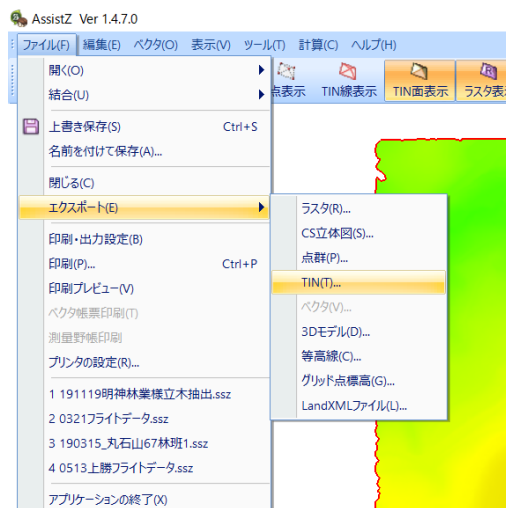
点群を表示させて「編集」→「TIN」→  
「自動作成」



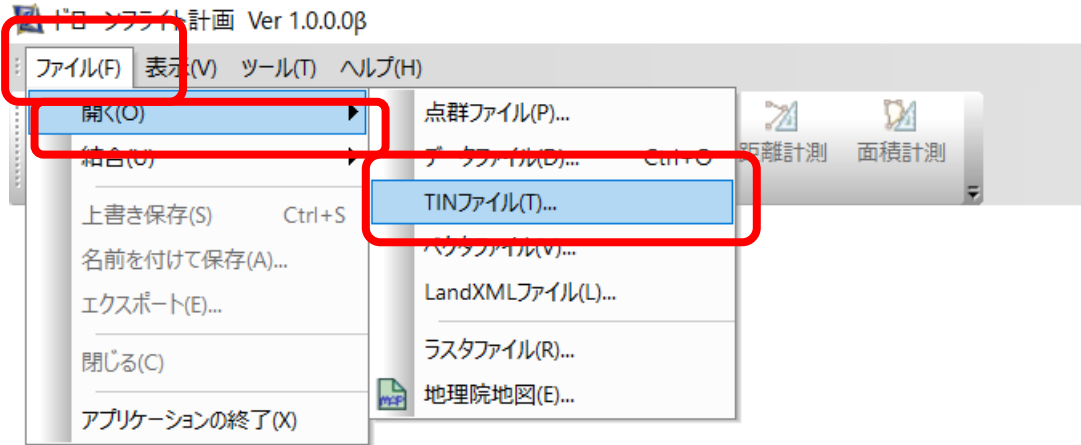
認識距離は変更しなくて大丈夫です



「ファイル」→「エクスポート」→  
「TIN」でTINデータを出力できます。



# UAV飛行経路作成で読む場合は「ファイル」→「開く」→「TINファイル」



広域なTINの場合開くのに時間がかかります  
のでご注意ください