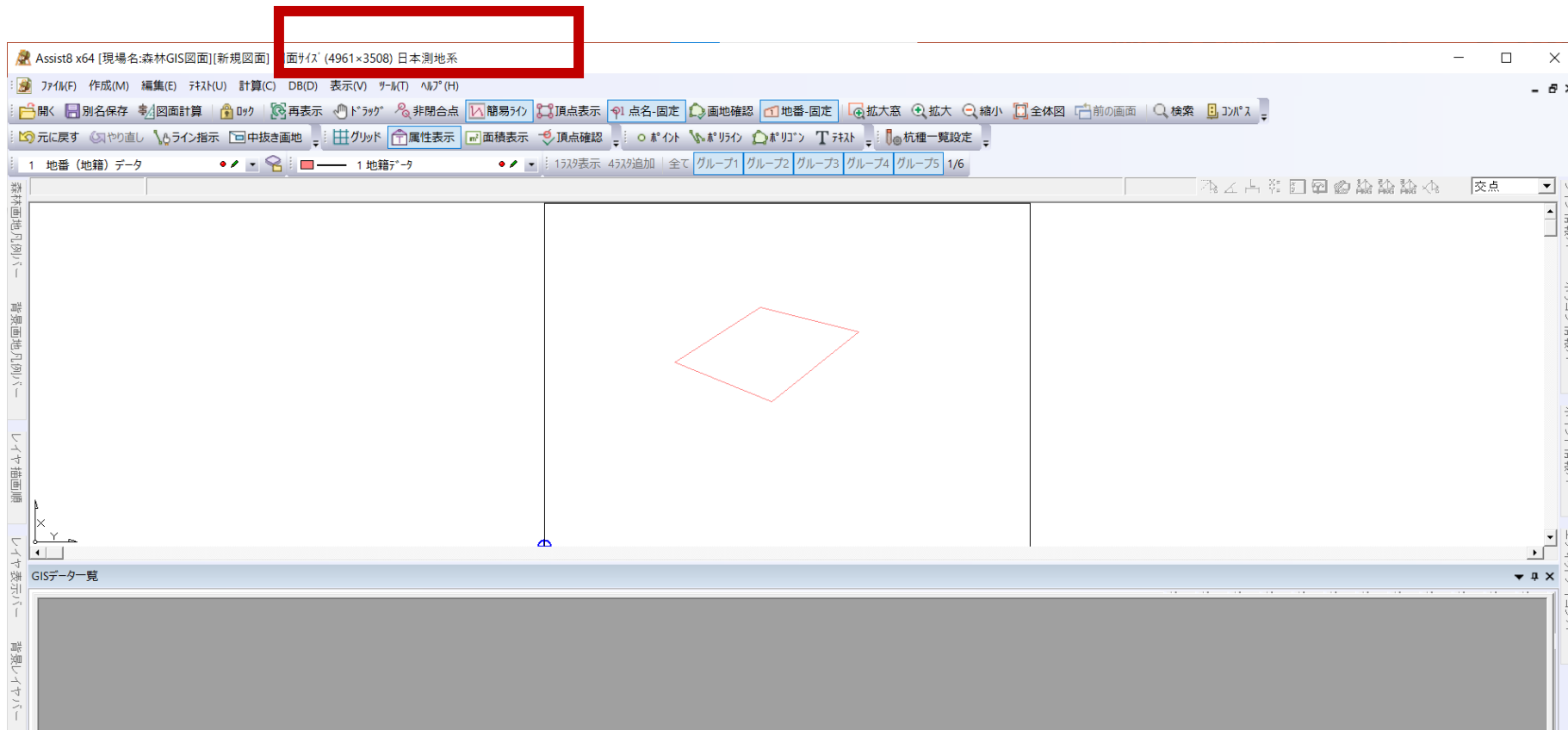
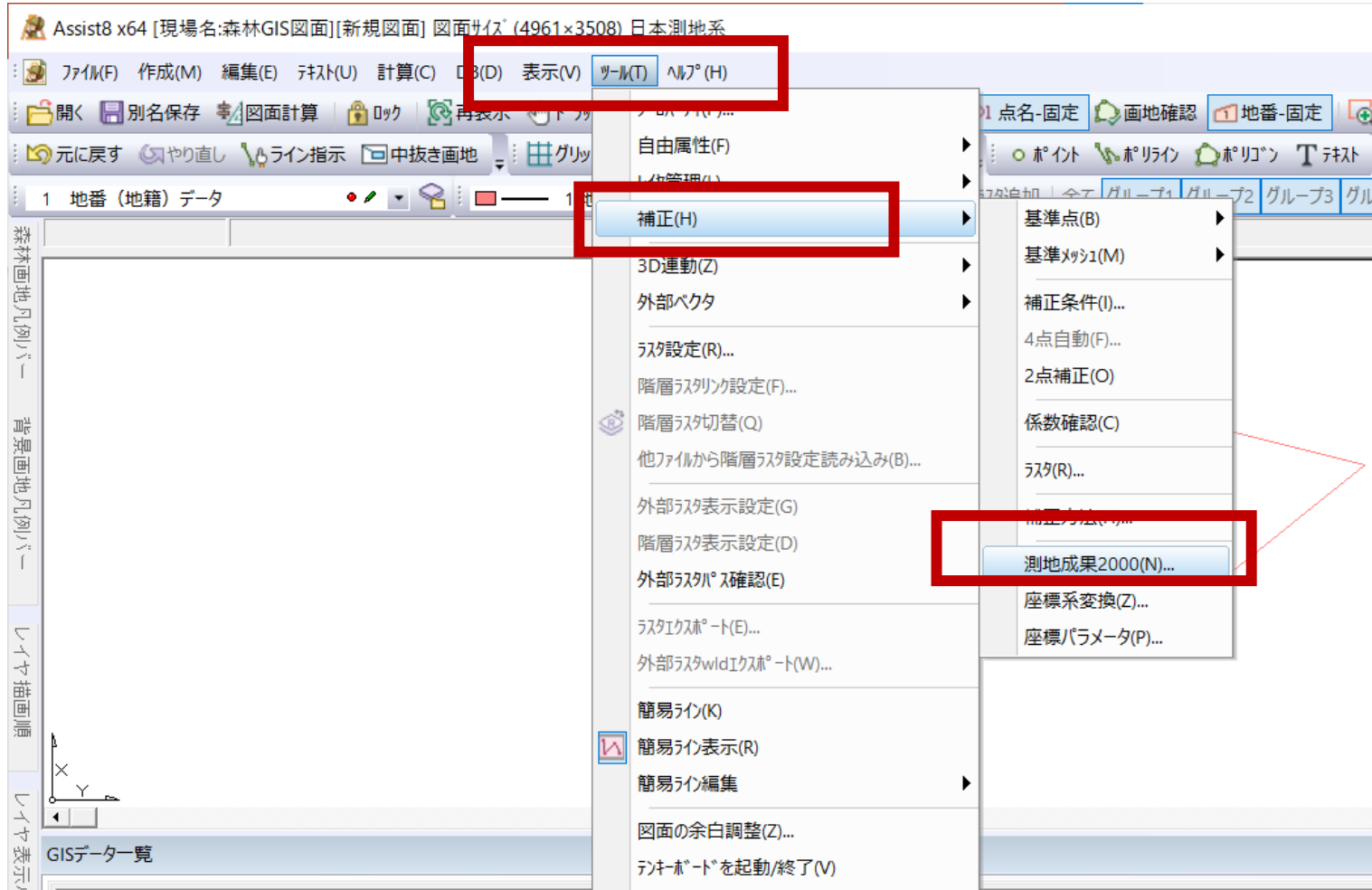


# 日本測地→世界測地への変更

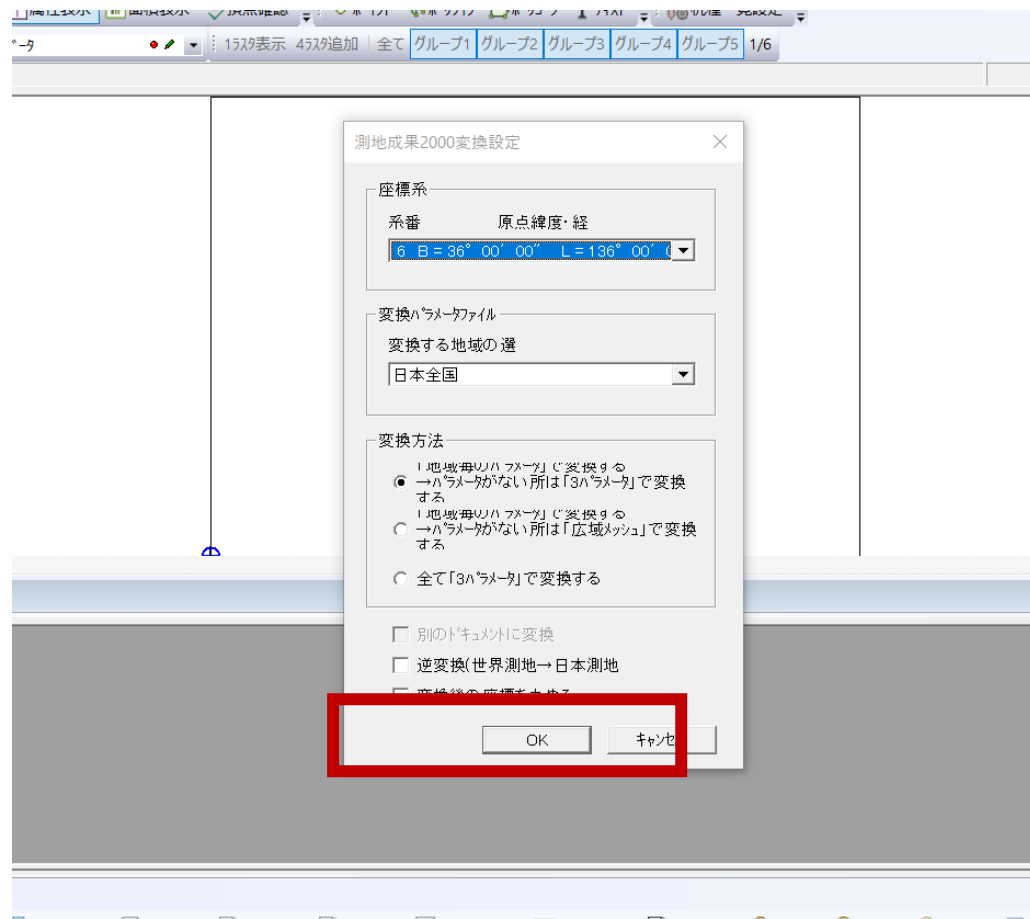
日本測地のデータを開きます



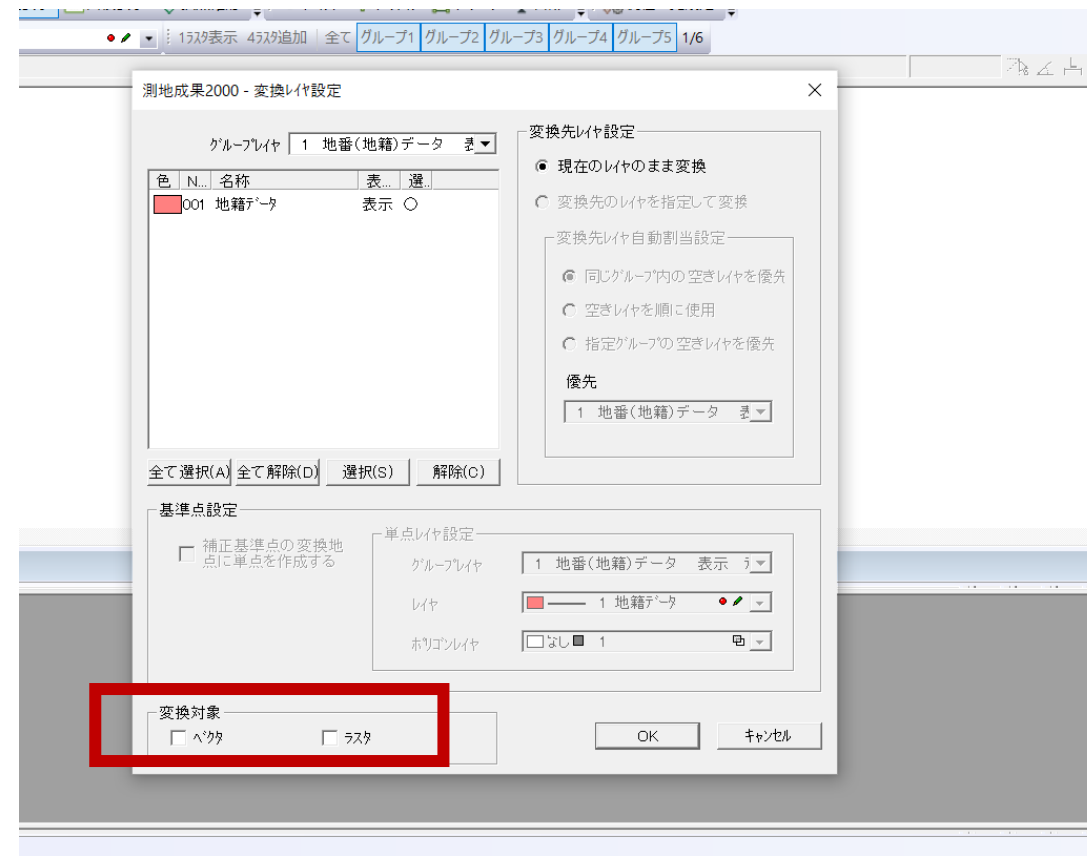
## ツール→補正→測地成果2000



何も選択せずOK



ベクタとラスタの☑を外してOKを押すと世界測地の図面になります。



※ベクタとラスタが日本測地だった場合は☑を入れる必要があります